



LIBERO CONSORZIO COMUNALE DI AGRIGENTO
(L.R. n. 15/2015)

ex Provincia Regionale di Agrigento

Ufficio Tecnico

Settore

*Ambiente, Turismo, Attività Economiche e Produttive,
Infrastrutture Stradali e Protezione Civile*

**Lavori di Riqualificazione paesaggistico-ambientale,
valorizzazione e fruizione del tratto costiero di Maddalusa
e la Foce del fiume Akragas.**

PROGETTO ESECUTIVO

ELABORATI PROGETTUALI

Tav. n.

6.21

***Particolare del riempimento del tratto iniziale del
vialetto disabili di accesso all'immobile:***

- 1 - Planimetria;***
- 2 - Pianta stato attuale;***
- 3 - Sezione;***
- 4 - Pianta stato progettato;***
- 5 - Sezione.***

Libero Consorzio Comunale di Agrigento

(L.R. n° 15/2015)

*Settore Ambiente, Turismo, Attività Economiche e Produttive,
Protezione Civile e Giardino Botanico
(ai sensi dell'art. 26 del D.Lgs 50/2016)*

Il Progetto è stato verificato in data

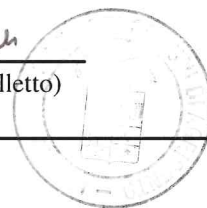
15 SET. 2022

Il Progetto è stato validato in data

15 SET. 2022


IL RESPONSABILE DEL PROCEDIMENTO



(Dott. Giovanni Alletto)




Agrigento, lì 31/08/2022

Il Progettista

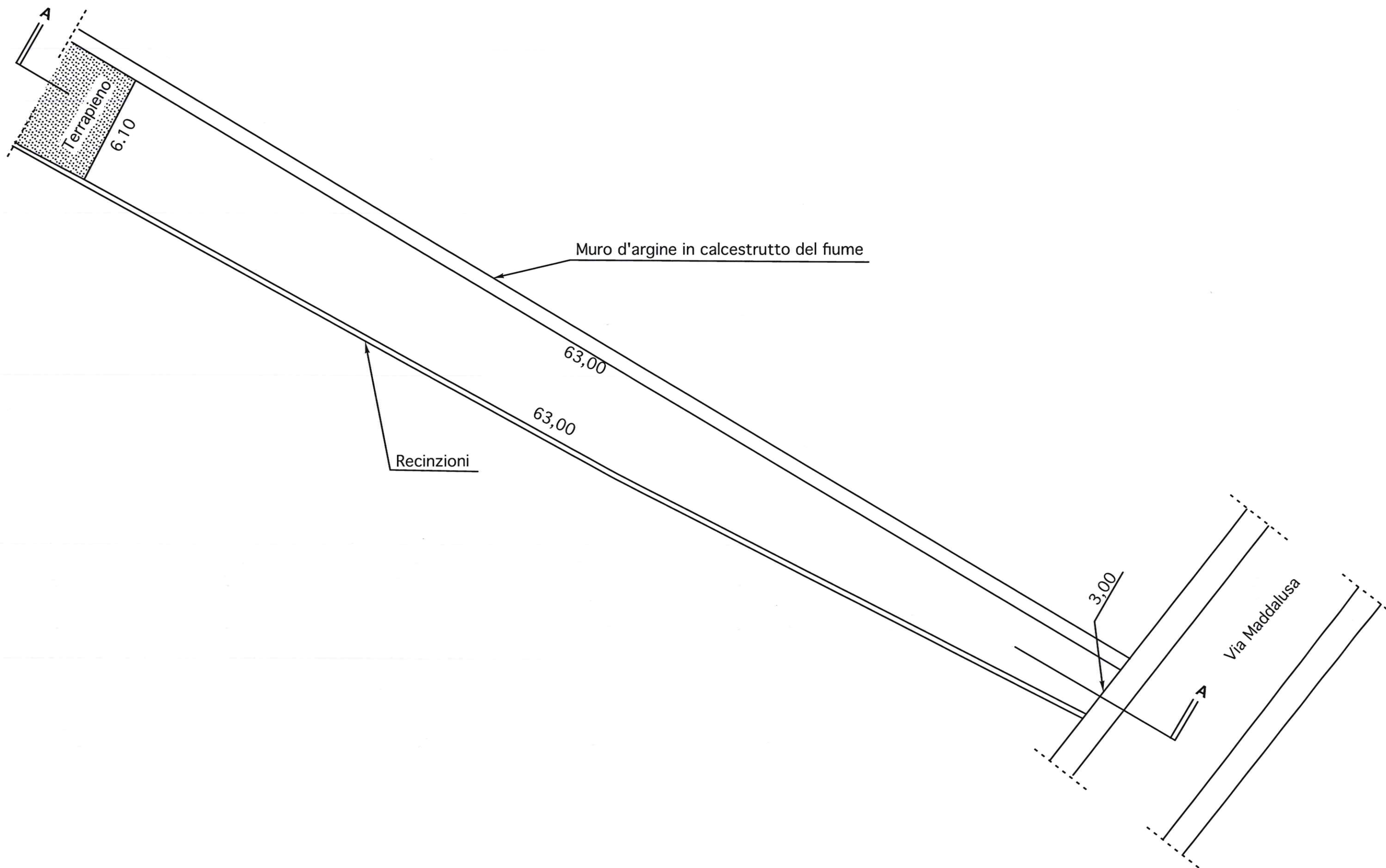

(Ing. Michelangelo Di Carlo)



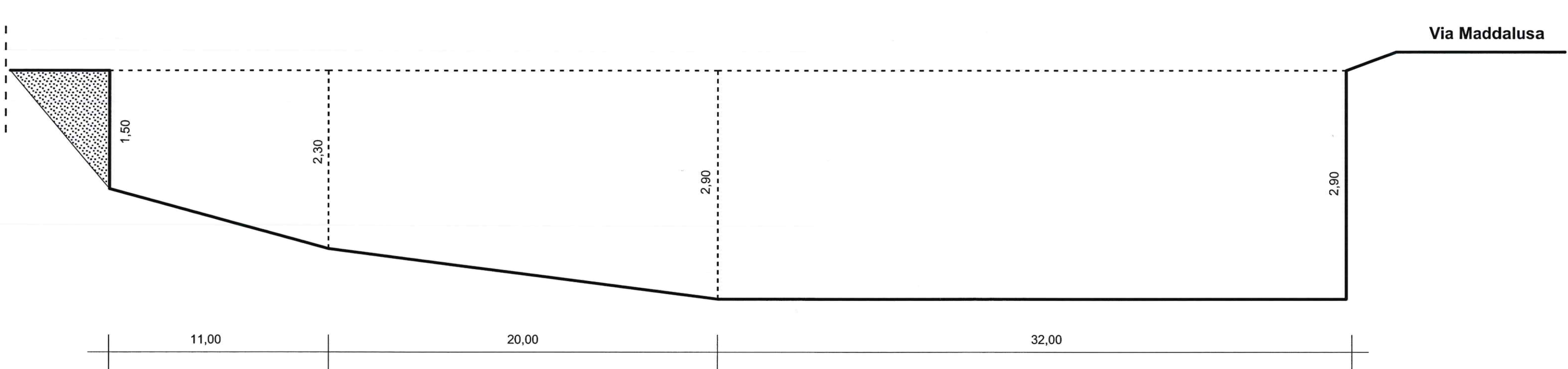
Riempimento con gabbionate e soprastante strato di sabbia fine



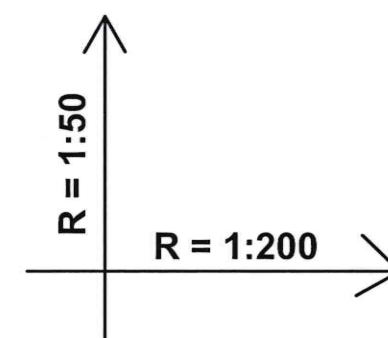
1. Pianta del Rimpimento - R = 1:1000 -

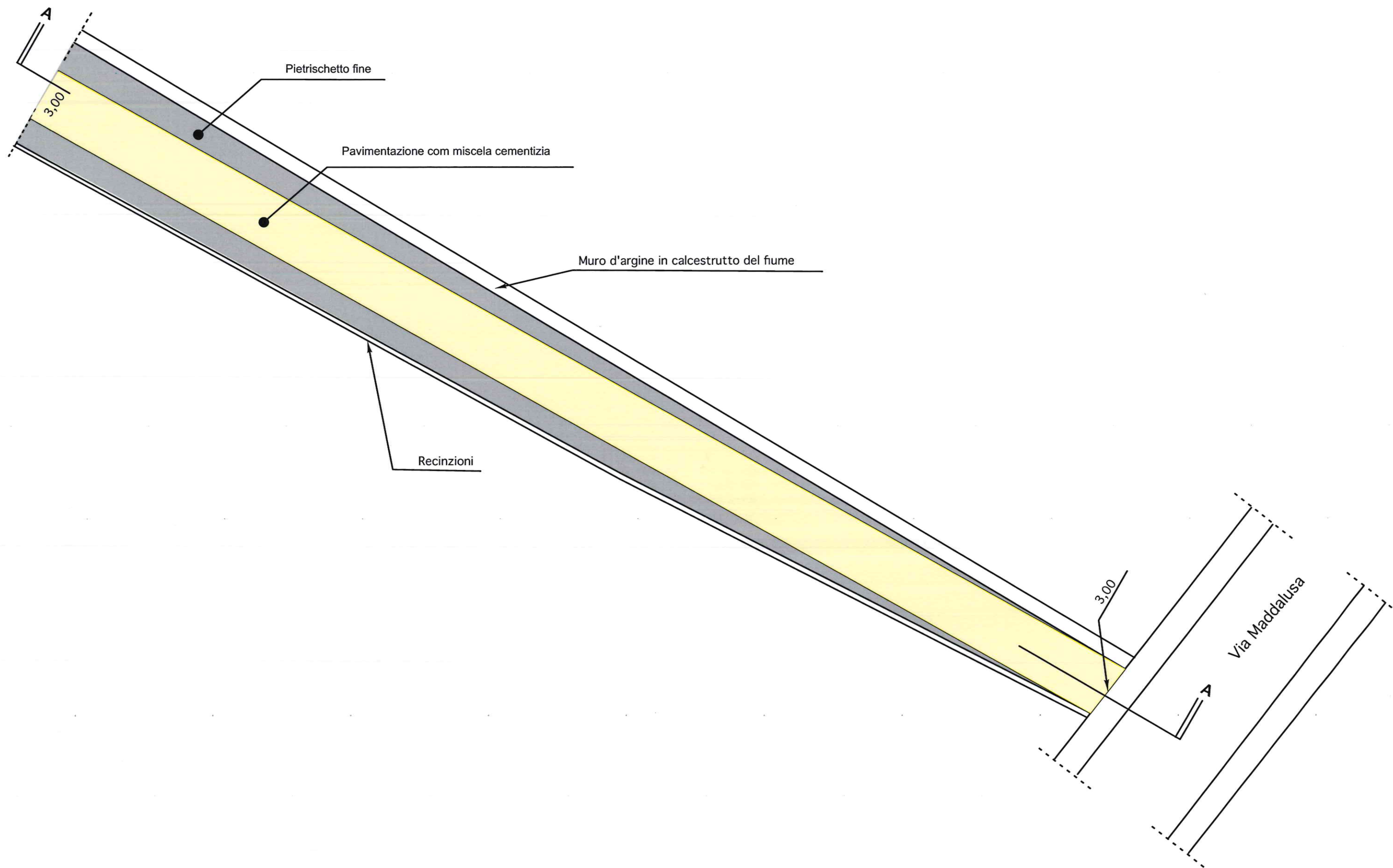


2. Pianta stato attuale - R = 1:200 -

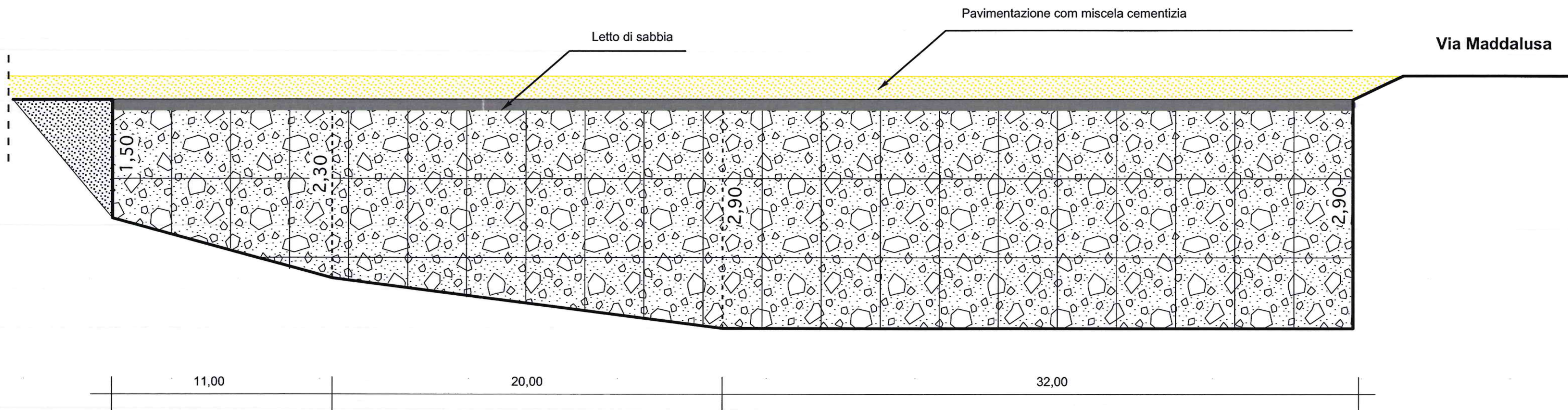


3. Sezione A-A - Stato Attuale





4. Pianta stato Progettato - R = 1:200 -



5. Sezione A-A - Stato Progettato

